



Oberingenieurkreis I
Tiefbauamt
des Kantons Bern

Wasserbaubewilligung

Dossier Vorprojekt

Gemeinde	Uetendorf	Datum Dossier	Dezember 2025
Erfüllungspflichtiger	Gemeinde Uetendorf	Revidiert	
Gewässernummer	1450	Projekt-Nr.	4-22-006.02
Gewässer	Glütschbach	Gez./ Freigabe	tr / cm
Plan.- Nr.	4-22-006-02-301	Plandatum	02.12.2025
		Format	297 x 630

Revitalisierung Glütschbach Abschnitt Faeltschersmad

Unterlage Querprofile

Projektverfassender



IMPULS AG
Seestrasse 2
CH-3600 Thun

IMPULS AG T 033 225 60 10
Wald mail@impulsthun.ch
Landschaft
Naturgefahren www.impulsthun.ch

Genehmigungsvermerke:

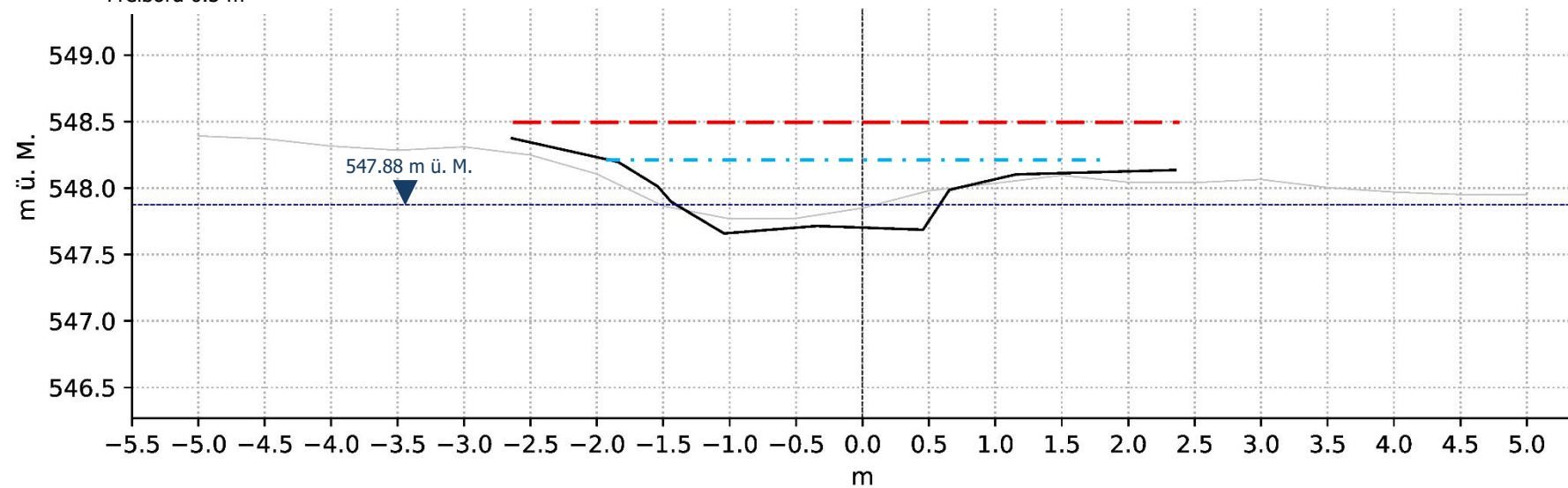
4-22-006-02-301 - Querprofile

QP km 2.350

1:50

Legende

- Gewässerachse
- Terrain
- MQ = 0.3 m³/s
- · - · HQ₃₀₋₃₀₀ = 1.5 m³/s
- - - - Freibord 0.3 m

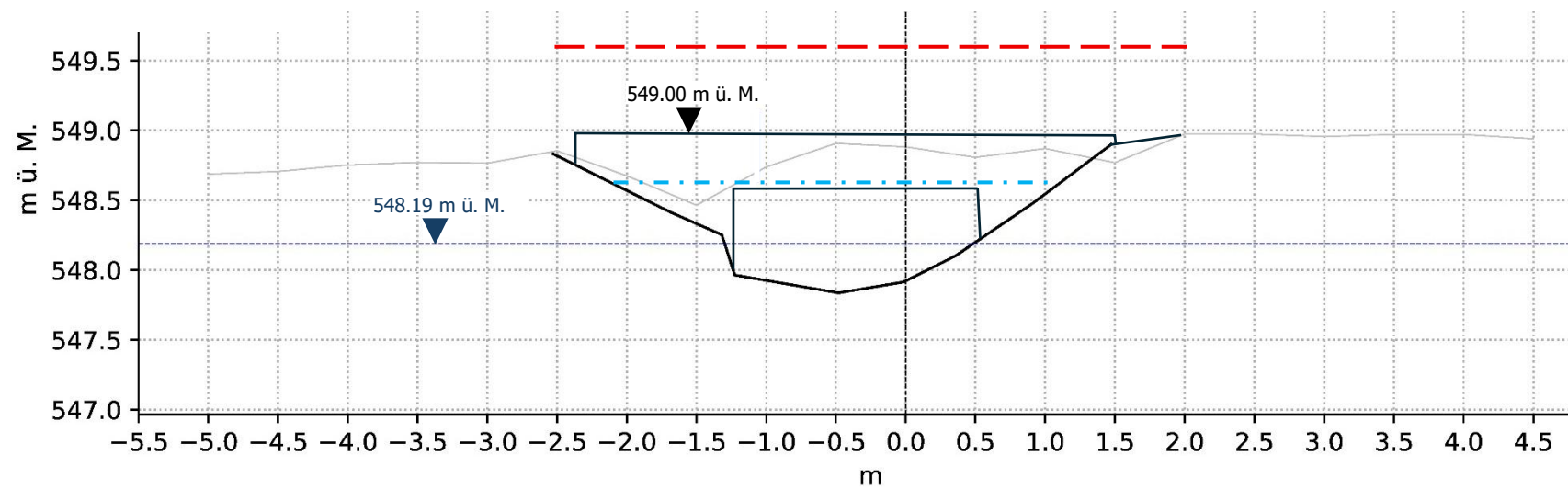


QP km 2.454 - Durchlass Uttigenstrasse

1:50

Legende

- Gewässerachse
- Terrain
- MQ = 0.3 m³/s
- - - - HQ₃₀₋₃₀₀ = 1.50 m³/s
- - - - Freibord 1 m

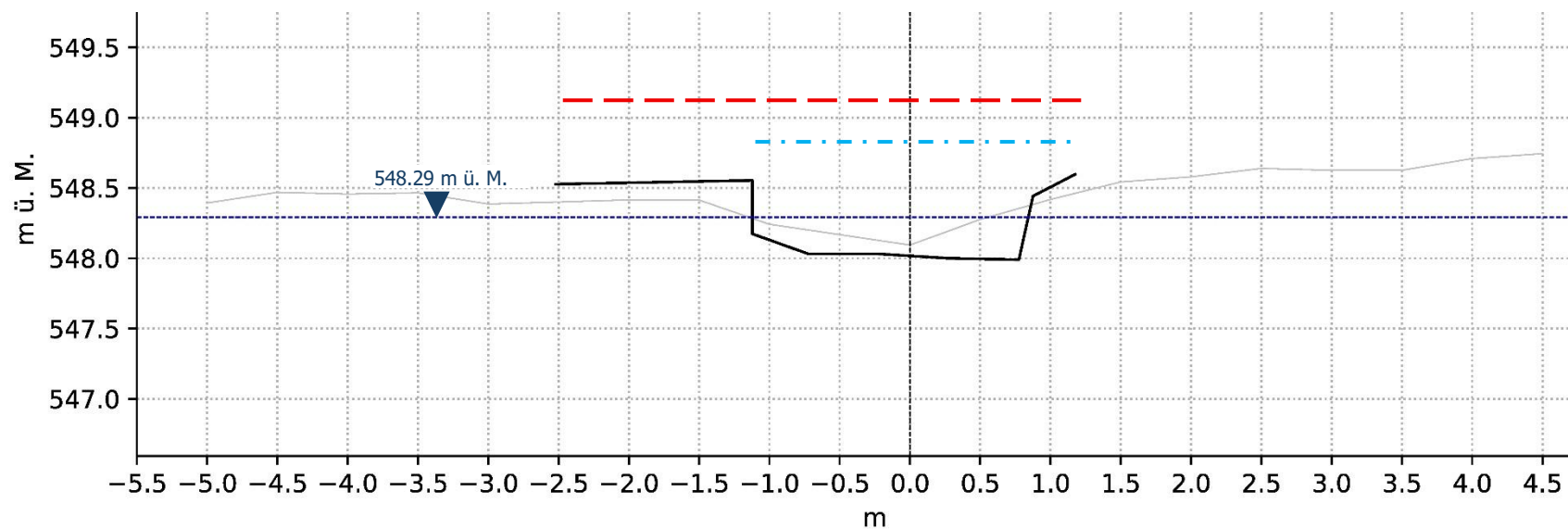


QP km 2.500

1:50

Legende

- Gewässerachse
- Terrain
- MQ = 0.3 m³/s
- · - HQ₃₀₋₃₀₀ = 1.5 m³/s
- - - Freibord 0.3 m

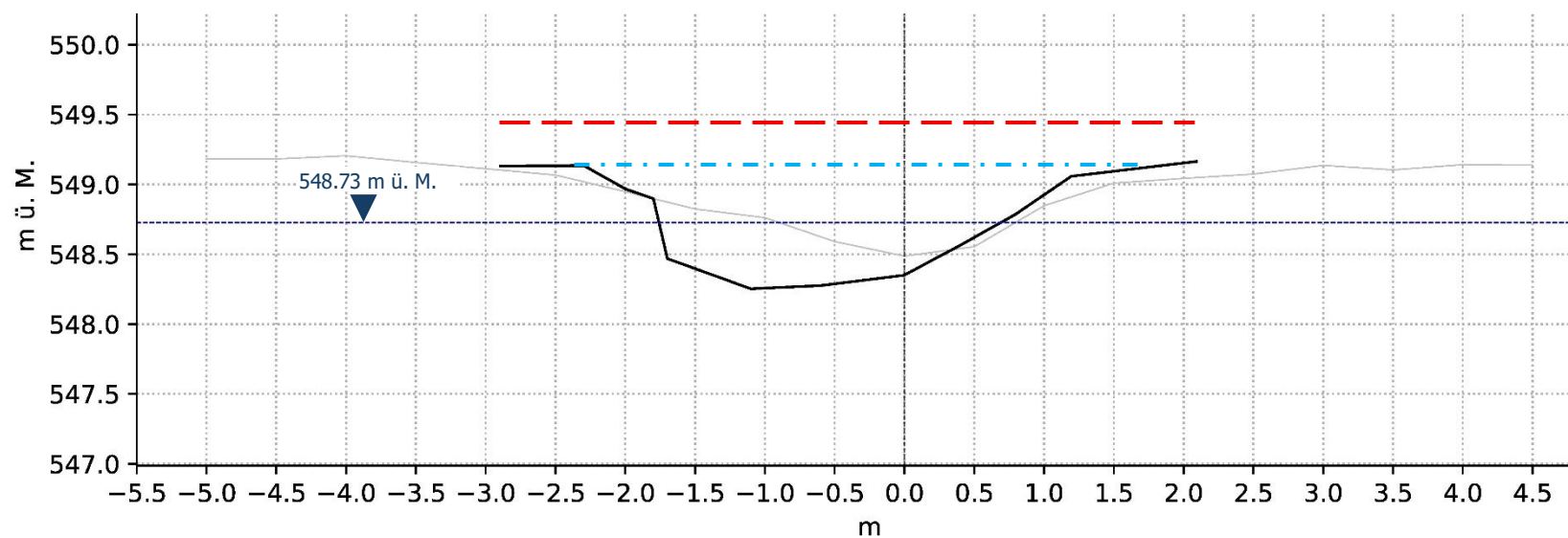


QP km 2.640

1:50

Legende

- Gewässerachse
- Terrain
- MQ = 0.3 m³/s
- · - HQ₃₀₋₃₀₀ = 1.5 m³/s
- - - Freibord 0.3 m

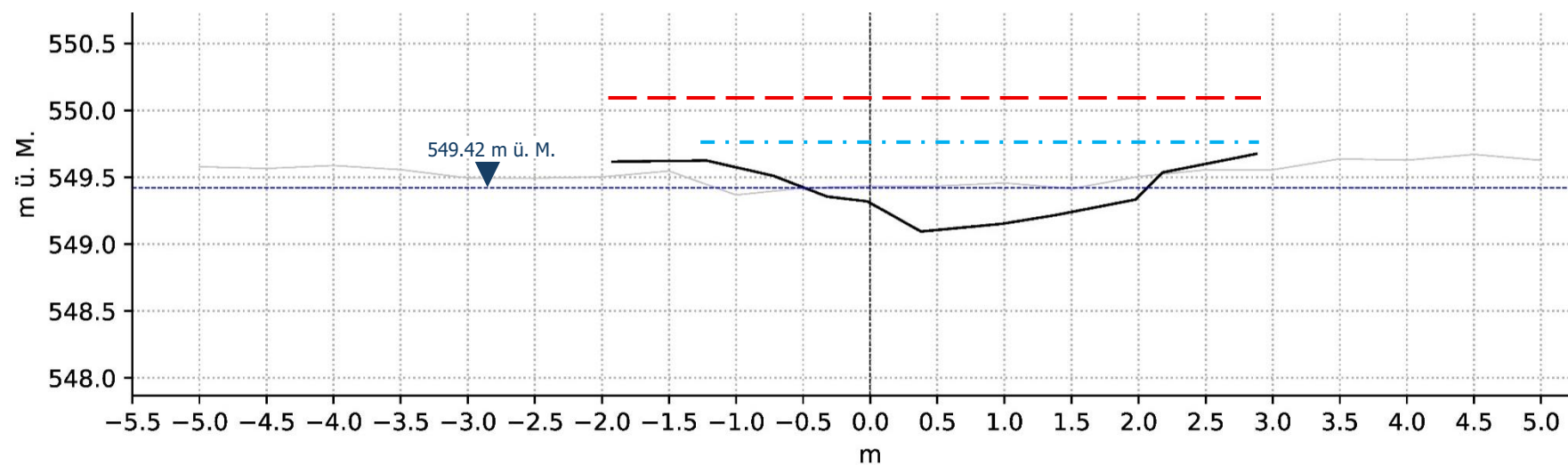


QP km 2.725

1:50

Legende

- Gewässerachse
- Terrain
- MQ = 0.3 m³/s
- - - - HQ₃₀₋₃₀₀ = 1.50 m³/s
- - - - Freibord 0.3 m



QP km 2.840

1:50

Legende

- Gewässerachse
- Terrain
- MQ = 0.3 m³/s
- · - · HQ₃₀₋₃₀₀ = 1.50 m³/s
- - - - Freibord 0.3 m

